COORDINATENLIJST in Lambert '72

Perceel 502f	NR	X	Y	Tussenafstand	Beschrijving
Ont.1	46	106959.93	165457.90	4.91	niet gematerialiseerd
	49	106956.20	165454.71	5.91	niet gematerialiseerd
	50	106951.39	165451.27	7.87	niet gematerialiseerd
	51	106955.93	165444.84	10.92	niet gematerialiseerd
	47	106964.00	165452.20	7.00	niet gematerialiseerd
	46	106959.93	165457.90		niet gematerialiseerd

AFBAKENING
grens 46-49-50 : nieuwe grens, niet te materialiseren
grens 50-51 : in de as van de gemene muur
grens 51-47 : volgens mutatieschets nr. 55 uit 1983, niet gematerialiseerd
grens 47-46 : in de as van de lage gemene afsluiting

COORDINATENLIJST in Lambert '72

Perceel 503d	NR	X	Y	Tussenafstand	Beschrijving
Ont.2	53	106946.01	165444.08	2.76	niet gematerialiseerd
	52	106944.38	165446.31	0.92	niet gematerialiseerd
	55	106943.85	165447.07	13.46	niet gematerialiseerd
	56	106932.41	165439.98	7.44	niet gematerialiseerd
	57	106936.67	165433.88	13.72	niet gematerialiseerd
	54	106948.79	165440.31	4.69	niet gematerialiseerd
	53	106946.01	165444.08		niet gematerialiseerd

AFBAKENING
grens 55-56 : nieuwe grens, niet te materialiseren
grens 56-57 : vanuit de bestaande grenspaal evenwijdig aan de afsluiting, niet gematerialiseerd
grens 57-54 : volgens mutatieschets nr. 55 uit 1983, niet gematerialiseerd
grens 54-53-52-55 : op de zijkant van de privatieve muur

COORDINATENLIJST in Lambert '72

Perceel 490s	NR	X	Y	Tussenafstand	Beschrijving
Ont.3	36	106861.22	165395.88	13.23	niet gematerialiseerd
	35	106849.97	165388.91	5.26	niet gematerialiseerd
	34	106852.71	165384.41	13.48	niet gematerialiseerd
	37	106864.18	165391.49	5.29	niet gematerialiseerd
	36	106861.22	165395.88		niet gematerialiseerd

AFBAKENING
grens 36-35 : nieuwe grens, niet te materialiseren
grens 35-34 : rand verharding
grens 34-37 : volgens mutatieschets nr. 48 uit 1970, niet gematerialiseerd
grens 37-36 : verlengde van de as gemene muur, niet gematerialiseerd

COORDINATENLIJST in Lambert '72

Perceel 488t	NR	X	Y	Tussenafstand	Beschrijving
Ont.4	35	106849.97	165388.91	5.26	niet gematerialiseerd
	34	106852.71	165384.41	14.30	niet gematerialiseerd
	33	106840.54	165376.90	5.24	niet gematerialiseerd
	32	106837.72	165381.31	14.42	niet gematerialiseerd
	35	106849.97	165388.91		niet gematerialiseerd

AFBAKENING
grens 35-32 : nieuwe grens, niet te materialiseren
grens 32-33 : volgens mutatieschets nr. 48 uit 1956, niet gematerialiseerd
grens 33-34 : volgens mutatieschets nr. 48 uit 1970, niet gematerialiseerd
grens 34-35 : rand verharding

COORDINATENLIJST in Lambert '72

Perceel 488r	NR	X	Y	Tussenafstand	Beschrijving
Ont.5	32	106837.72	165381.31	5.24	niet gematerialiseerd
	33	106840.54	165376.90	12.00	niet gematerialiseerd
	30	106830.33	165370.60	5.22	niet gematerialiseerd
	31	106827.53	165375.00	11.98	niet gematerialiseerd
	32	106837.72	165381.31		niet gematerialiseerd

AFBAKENING
grens 32-31 : nieuwe grens, niet te materialiseren
grens 31-30 : volgens mutatieschets nr. 48 uit 1956, niet gematerialiseerd
grens 30-33 : volgens mutatieschets nr. 48 uit 1970, niet gematerialiseerd
grens 33-32 : volgens mutatieschets nr. 48 uit 1956, niet gematerialiseerd

COORDINATENLIJST in Lambert '72

Perceel 488m	NR	X	Y	Tussenafstand	Beschrijving
Ont.6	31	106827.53	165375.00	5.22	niet gematerialiseerd
	30	106830.33	165370.60	12.00	niet gematerialiseerd
	29	106820.12	165364.29	1.18	niet gematerialiseerd
	28	106819.49	165365.29	4.02	niet gematerialiseerd
	27	106817.34	165368.69	11.98	niet gematerialiseerd
	31	106827.53	165375.00		niet gematerialiseerd

AFBAKENING
grens 31-27 : nieuwe grens, niet te materialiseren
grens 27-28-29 : volgens mutatieschets nr. 48 uit 1956, niet gematerialiseerd
grens 29-30 : volgens mutatieschets nr. 48 uit 1970, niet gematerialiseerd
grens 30-31 : volgens mutatieschets nr. 48 uit 1956, niet gematerialiseerd

COORDINATENLIJST in Lambert '72

Perceel 1127a	NR	X	Y	Tussenafstand	Beschrijving
Ont.7	1004	106421.86	165143.09	6.90	niet gematerialiseerd
	1001	106417.57	165148.50	44.91	niet gematerialiseerd
	1002	106423.83	165192.97	9.90	niet gematerialiseerd
	801	106432.00	165198.56	8.38	niet gematerialiseerd
	800	106436.76	165191.67	10.98	niet gematerialiseerd
	1003	106427.80	165185.32	42.65	niet gematerialiseerd
	1004	106421.86	165143.09		niet gematerialiseerd

AFBAKENING
grens 1004-1001 : grens vanuit de as van de gracht evenwijdig aan de afsluiting, niet gematerialiseerd
grens 1001-1002-801 : nieuwe grens, niet te materialiseren
grens 801-800 : grens in de as van de gemene afsluiting en volgens mutatieschets nr. 1 uit 1977
grens 800-1003-1004 : nieuwe grens, niet te materialiseen

COORDINATENLIJST in Lambert '72

Perceel 1127a	NR	X	Y	Tussenafstand	Beschrijving
Ont.8	809a	106434.04	165127.74	38.62	niet gematerialiseerd
	645	106466.87	165148.07	1.57	niet gematerialiseerd
	646	106467.72	165146.76	38.43	niet gematerialiseerd
	809	106435.23	165126.23	1.92	niet gematerialiseerd
	809a	106434.04	165127.74		niet gematerialiseerd

AFBAKENING
grens 809a-809 : grens vanuit de as van de gracht evenwijdig aan de afsluiting, niet gematerialiseerd
grens 809-646 : volgens mutatieschets nr. 7 uit 1950 en mutatieschets nr. 1 uit 1977, niet gematerialiseerd
grens 646-645 : volgens mutatieschets nr. 7 uit 1950 en mutatieschets nr. 1 uit 1977, niet gematerialiseerd
grens 645-809a : nieuwe grens, niet te materialiseen

COORDINATENLIJST in Lambert '72

Perceel 1130g	NR	X	Y	Tussenafstand	Beschrijving
Ont.9	811	106392.21	165105.07	26.63	niet gematerialiseerd
	810	106413.44	165121.15	20.34	niet gematerialiseerd
	808	106430.62	165132.05	21.00	niet gematerialiseerd
	1001	106417.57	165148.50	76.66	niet gematerialiseerd
	1000	106351.62	165109.41	21.65	niet gematerialiseerd
	812	106365.30	165092.63	29.65	niet gematerialiseerd
	811	106392.21	165105.07		niet gematerialiseerd

AFBAKENING
grens 808-810-811-812 : volgens inname 28 van het onteigeningsplan 1M3D8H G 105419 00, niet gematerialiseerd
grens 812-1000 : grafisch, niet gematerialiseerd
grens 1000-1001 : nieuwe grens, niet te materialisen
grens 1001-808 : grens vanuit de as van de gracht evenwijdig aan de afsluiting, niet gematerialiseerd

COORDINATENLIJST in Lambert '72

Perceel 263b	NR	X	Y	Tussenafstand	Beschrijving
Ont.10	1005	104638.05	164133.67	49.96	niet gematerialiseerd
	704	104595.38	164107.70	20.33	niet gematerialiseerd
	715	104611.84	164119.64	4.60	niet gematerialiseerd
	716	104614.76	164123.19	26.52	niet gematerialiseerd
	721	104636.45	164138.44	5.02	niet gematerialiseerd
	1005	104638.05	164133.67		niet gematerialiseerd

AFBAKENING
grens 1005-704 : nieuwe grens, niet te materialiseren
grens 704-715-716 : volgens mutatieschets nr. 5 uit 1870 en grafisch, niet gematerialiseerd
grens 716-721 : volgens inname 229 van het onteigeningsplan 1M3D8H G 105421 00, niet gematerialiseerd
grens 721-1005: grafisch, niet gematerialiseerd

COORDINATENLIJST in Lambert '72

Perceel 259d	NR	X	Y	Tussenafstand	Beschrijving
Ont.11	503	104540.95	164102.81	7.15	niet gematerialiseerd
	502	104538.68	164109.59	7.84	niet gematerialiseerd
	700	104544.85	164114.42	43.33	niet gematerialiseerd
	699	104578.90	164141.20	4.64	niet gematerialiseerd
	698	104582.88	164138.81	1.96	niet gematerialiseerd
	697	104584.70	164139.54	33.59	niet gematerialiseerd
	704	104595.38	164107.70	27.89	niet gematerialiseerd
	702	104567.95	164102.64	27.00	niet gematerialiseerd
	503	104540.95	164102.81		niet gematerialiseerd

AFBAKENING
grens 503-502 : volgens mutatieschets nr. 5 uit 1870 en grafisch, niet gematerialiseerd
grens 502-700-699 : achterkant gracht, niet gematerialiseerd
grens 699-698-697 : volgens de atlas der waterlopen Molenbeek 3de catg. S.289, niet gematerialiseerd
grens 697-704 : volgens mutatieschets nr. 5 uit 1870, niet gematerialiseerd
grens 704-702-503: nieuwe grens, niet te materialiseren

COORDINATENLIJST in Lambert '72

Perceel 240g	NR	X	Y	Tussenafstand	Beschrijving
Ont.12	285	104443.55	164051.05	4.18	niet gematerialiseerd
	286	104440.34	164048.38	2.41	niet gematerialiseerd
	287	104441.26	164046.15	4.18	niet gematerialiseerd
	288	104444.48	164048.82	2.41	niet gematerialiseerd
	285	104443.55	164051.05		niet gematerialiseerd

AFBAKENING
grens 285-286 : nieuwe grens, niet te materialiseren
grens 286-287-288-285 : volgens opmetingsplan landmeter A. Hubau d.d. 01-04-1991, niet gematerialiseerd

COORDINATENLIJST in Lambert '72

Perceel 205c	NR	X	Y	Tussenafstand	Beschrijving
Ont.13	321	104194.56	163841.91	2.30	niet gematerialiseerd
	320	104194.23	163844.18	18.90	niet gematerialiseerd
	322	104179.68	163832.11	2.18	niet gematerialiseerd
	323	104180.35	163830.04	18.51	niet gematerialiseerd
	321	104194.56	163841.91		niet gematerialiseerd

AFBAKENING
grens 321-320 : volgens mutatieschets nr. 11 uit 1969, niet gematerialiseerd
grens 320-322 : nieuwe grens, niet te materialiseren
grens 322-323 : volgens mutatieschets nr. 6 uit 1960, niet gematerialiseerd
grens 323-321: bestaande afsluiting

COORDINATENLIJST in Lambert '72

Perceel 211a	NR	X	Y	Tussenafstand	Beschrijving
Ont.14	324	104177.27	163839.64	18.91	niet gematerialiseerd
	325	104162.51	163827.82	10.23	niet gematerialiseerd
	326	104166.34	163818.34	18.25	niet gematerialiseerd
	323	104180.35	163830.04	2.18	niet gematerialiseerd
	322	104179.68	163832.11	7.91	niet gematerialiseerd
	324	104177.27	163839.64		niet gematerialiseerd

AFBAKENING
grens 324-325 : nieuwe grens, niet te materialiseren
grens 325-326 : grafisch, niet gematerialiseerd
grens 326-323 : bestaande afsluiting
grens 323-324: volgens mutatieschets nr. 6 uit 1960, niet gematerialiseerd

COORDINATENLIJST in Lambert '72

Perceel 207a	NR	X	Y	Tussenafstand	Beschrijving
Ont.15	326	104166.34	163818.34	10.23	niet gematerialiseerd
	325	104162.51	163827.82	35.97	niet gematerialiseerd
	327	104135.27	163804.32	9.42	niet gematerialiseerd
	328	104139.42	163795.87	35.07	niet gematerialiseerd
	326	104166.34	163818.34		niet gematerialiseerd

AFBAKENING
grens 326-325 : grafisch, niet gematerialiseerd
grens 325-327 : nieuwe grens, niet te materialiseren
grens 327-328 : op 1,00m van de privatieve afsluiting, voetweg nr. 93, niet gematerialiseerd
grens 328-326 : bestaande afsluiting

BRAKEL					Eigenaar	Tot. opp.			Bestemming van het goed gewestplan/BPA	Aard van het terrein	Ondergr. Onteigening opp. m²	Bovengr. Onteigening. opp. m²	Max. B Erfd. m	Lengte Erfd. m	# IP's	Ø mm	Opp. Werkzone m²	Min. Dekking m
Nr. Onteigening	Kadaster			NB/B														
	Afd.	Sect.	Nr.			ha	a	ca										
1	1	C	502f		De Clercq Marc Norbert		3	00	0100	HUIS		79						
					Ronsesestraat 12													
					9660 Brakel													
2	1	C	503d		De Clercq Marc Robert & Carla Labiau		17	15	0100	HUIS		107						
					Ronsesestraat 12													
					9660 Brakel													
3	1	C	490s		Roman, Kurt Hubert 1/1 NE		3	67	0900	VOTU		70						
					Ronsesestraat 30													
					9660 Brakel													
					Roeland, Antionette 140344 1/1 VG													
					Edg. Tinelstraat 8													
					9660 Brakel													
4	1	C	488t		Roman, Kurt Hubert 1/1 NE		8	34	0900	WONI		75						
					Ronsesestraat 30													
					9660 Brakel													
					Roeland, Antionette Elisa 140344 1/1 VG													
					Edg. Tinelstraat 8													
					9660 Brakel													
5	1	C	488r		Roman, Kurt Hubert 1/1 NE		11	50	0900	WEIL		63						
					Ronsesestraat 30	N	2	79										
					9660 Brakel													
					Roeland, Antoinette Elisa 140344 1/1 VG													
					Edg. Tinelstraat 8													
					9660 Brakel													
6	1	C	488m		Roeland Antoinette Elisa 1/1 VG		16	39	0900	WEIL		62						
					Edg. Tinelstraat 8													
					9660 Brakel													
					Roman, Kurt Hubert 1/1 NE													
					Ronsesestraat 30													
					9660 Brakel													
7	2	B	1127a		Loterman Marnic Joseph & Baele Marleen Liliane		69	06	0900	AKLA		307	8.4	55			525	
					Jagersstraat 15					weiland								
					9660 Brakel													
8	2	B	1127a		Loterman Marnic Joseph & Baele Marleen Liliane		69	06	0900	AKLA		67						
					Jagersstraat 15					weiland								
					9660 Brakel													
9	2	B	1130g		De Cubber Marie-Rose Hortense	1	25	88	0900	AKLA		1717	14.2	81			1152	
					Pieter Hoelmanstraat 3					bouwland								
					9660 Brakel													
10	2	B	263b		De Wolf André Ernest				0900	bouwland		131					483	
					Boembeke 9													
					9660 Brakel													
					De Wolf Martine													
					Kattenberg 11													
					9620 Zottegem													
11	2	B	259d		De Cock Marcel Jozef		13	50	0900	BOUWLAND		1275					230	
					Pieter Hoelmanstraat 57													
					9660 Brakel													
					Bourdeaud'hui Kris													
					Livierenstraat 9													
					9660 Brakel													
12	2	B	240g		De Coker, Kris		25	05	0900	HUIS		10						
					Rowater 6													
					9660 Brakel													
13	2	B	205c		Ternoot Isabelle Violette		31	40	0900	HUIS		37						
					Ronsesestraat 288													
					9660 Brakel													
14	2	B	211g		Ternoot Isabelle Violette		5	00	0900	BOUWLAND		178						
					Ronsesestraat 288													
					9660 Brakel													
15	2	B	207a		Ternoot Isabelle Violette		14	10	0900	BOUWLAND		335						
					Ronsesestraat 288													
					9660 Brakel													

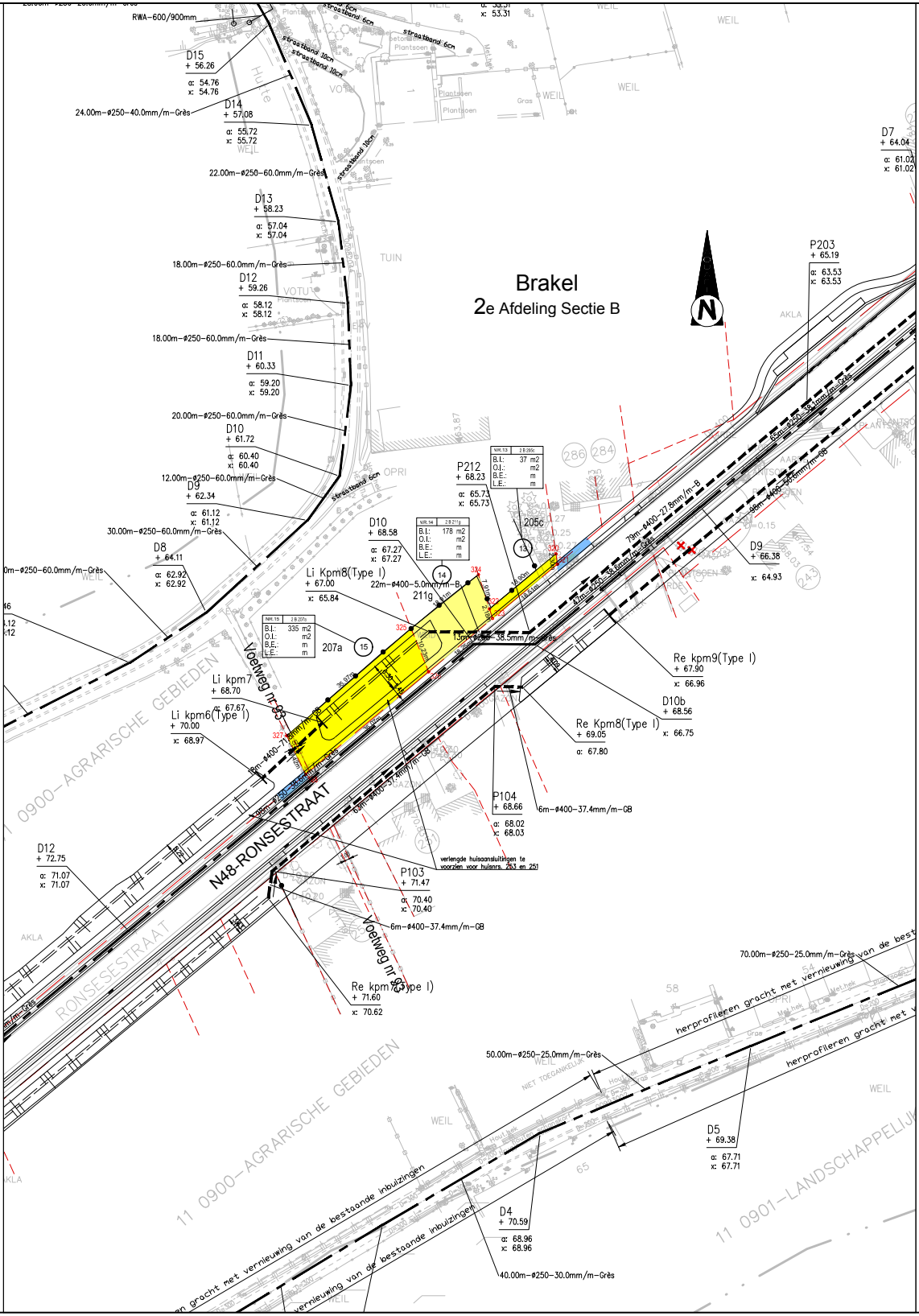
Brakel
2e Afdeling Sectie B
N
N48-RONSESTRAAT
RONSESESTRAAT
Voetweg nr 83
Voetweg nr 83
11 0900-AGRARISCHE GEBIEDEN
11 0900-AGRARISCHE GEBIEDEN
11 0901-LANDSCHAPPELIJK
RWA-600/900mm
D15
+ 56.26
α: 54.76
x: 54.76
24.00m-ø250-40.0mm/m-Grès
D14
+ 57.08
α: 55.72
x: 55.72
22.00m-ø250-60.0mm/m-Grès
D13
+ 58.23
α: 57.04
x: 57.04
18.00m-ø250-60.0mm/m-Grès
D12
+ 59.26
α: 58.12
x: 58.12
18.00m-ø250-60.0mm/m-Grès
D11
+ 60.33
α: 59.20
x: 59.20
20.00m-ø250-60.0mm/m-Grès
D10
+ 61.72
α: 60.40
x: 60.40
12.00m-ø250-60.0mm/m-Grès
D9
+ 62.34
α: 61.12
x: 61.12
30.00m-ø250-60.0mm/m-Grès
D8
+ 64.11
α: 62.92
x: 62.92
D7
+ 64.04
α: 61.02
x: 61.02
P203
+ 65.19
α: 63.53
x: 63.53
P212
+ 68.23
α: 65.73
x: 65.73
D10
+ 68.58
α: 67.27
x: 67.27
Li Kpm8(Type I)
+ 67.00
x: 65.84
22m-ø400-5.0mm/m-B
211g
205c
207a
Li kpm7
+ 68.70
α: 67.67
Li kpm6(Type I)
+ 70.00
x: 68.97
13m-ø250-38.5mm/m-Grès
79m-ø400-27.8mm/m-B
D9
+ 66.38
x: 64.93
Re kpm9(Type I)
+ 67.90
x: 66.96
D10b
+ 68.56
x: 66.75
Re Kpm8(Type I)
+ 69.05
α: 67.80
P104
+ 68.66
α: 68.02
x: 68.03
6m-ø400-37.4mm/m-GB
verlengde huisaansluitingen te voorzien voor huisnrs. 253 en 251
P103
+ 71.47
α: 70.40
x: 70.40
6m-ø400-37.4mm/m-GB
Re kpm7(Type I)
+ 71.60
x: 70.62
D12
+ 72.75
α: 71.07
x: 71.07
70.00m-ø250-25.0mm/m-Grès
herprofileren gracht met vernieuwing van de best
herprofileren gracht met v
50.00m-ø250-25.0mm/m-Grès
D5
+ 69.38
α: 67.71
x: 67.71
D4
+ 70.59
α: 68.96
x: 68.96
40.00m-ø250-30.0mm/m-Grès
en gracht met vernieuwing van de bestaande inbuizingen
vernieuwing van de bestaande inbuizingen
TUIN
WEIL
AKLA
OPRI
VOTU
Plantsoen
straatband 6cm
straatband 10cm
NR.13 | 2 B 205c
B.I.: 37 m2
NR.14 | 2 B 211g
B.I.: 178 m2
NR.15 | 2 B 207a
B.I.: 335 m2
14
13
15

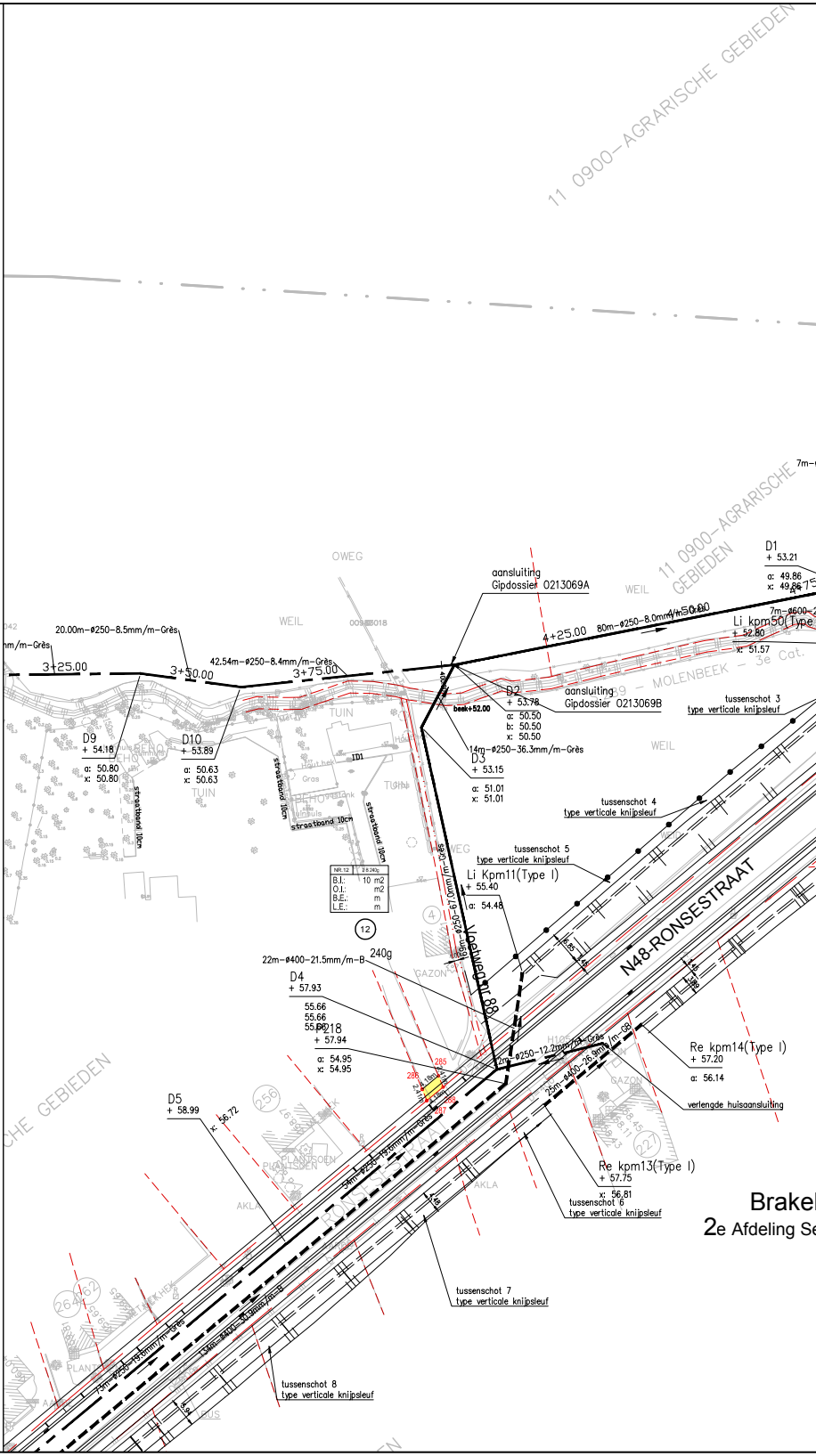
Brakel
2e Afdeling Se
N48-RONSESTRAAT
Voetweg nr 88
11 0900-AGRARISCHE GEBIEDEN
11 0900-AGRARISCHE GEBIEDEN
3e Cat. - MOLENBEEK
3+25.00
3+50.00
3+75.00
4+25.00
4+50.00
20.00m-ø250-8.5mm/m-Grès
42.54m-ø250-8.4mm/m-Grès
80m-ø250-8.0mm/m-Grès
aansluiting Gipdossier 0213069A
aansluiting Gipdossier 0213069B
D1
+ 53.21
α: 49.86
x: 49.86
Li kpm50(Type
+ 52.80
x: 51.57
D2
+ 53.78
α: 50.50
b: 50.50
x: 50.50
14m-ø250-36.3mm/m-Grès
D3
+ 53.15
α: 51.01
x: 51.01
D9
+ 54.18
α: 50.80
x: 50.80
D10
+ 53.89
α: 50.63
x: 50.63
tussenschot 3 type verticale knijpsleuf
tussenschot 4 type verticale knijpsleuf
tussenschot 5 type verticale knijpsleuf
tussenschot 6 type verticale knijpsleuf
tussenschot 7 type verticale knijpsleuf
tussenschot 8 type verticale knijpsleuf
Li Kpm11(Type I)
+ 55.40
α: 54.48
NR.12 | 2 B 240g
B.I.: 10 m2
12
240g
22m-ø400-21.5mm/m-B
D4
+ 57.93
55.66
55.66
55.66
P218
+ 57.94
α: 54.95
x: 54.95
D5
+ 58.99
x: 56.72
Re kpm14(Type I)
+ 57.20
α: 56.14
verlengde huisaansluiting
Re kpm13(Type I)
+ 57.75
x: 56.81
25m-ø400-26.9mm/m-GB
TUIN
WEIL
OWEG
GAZON
AKLA
straatband 10cm

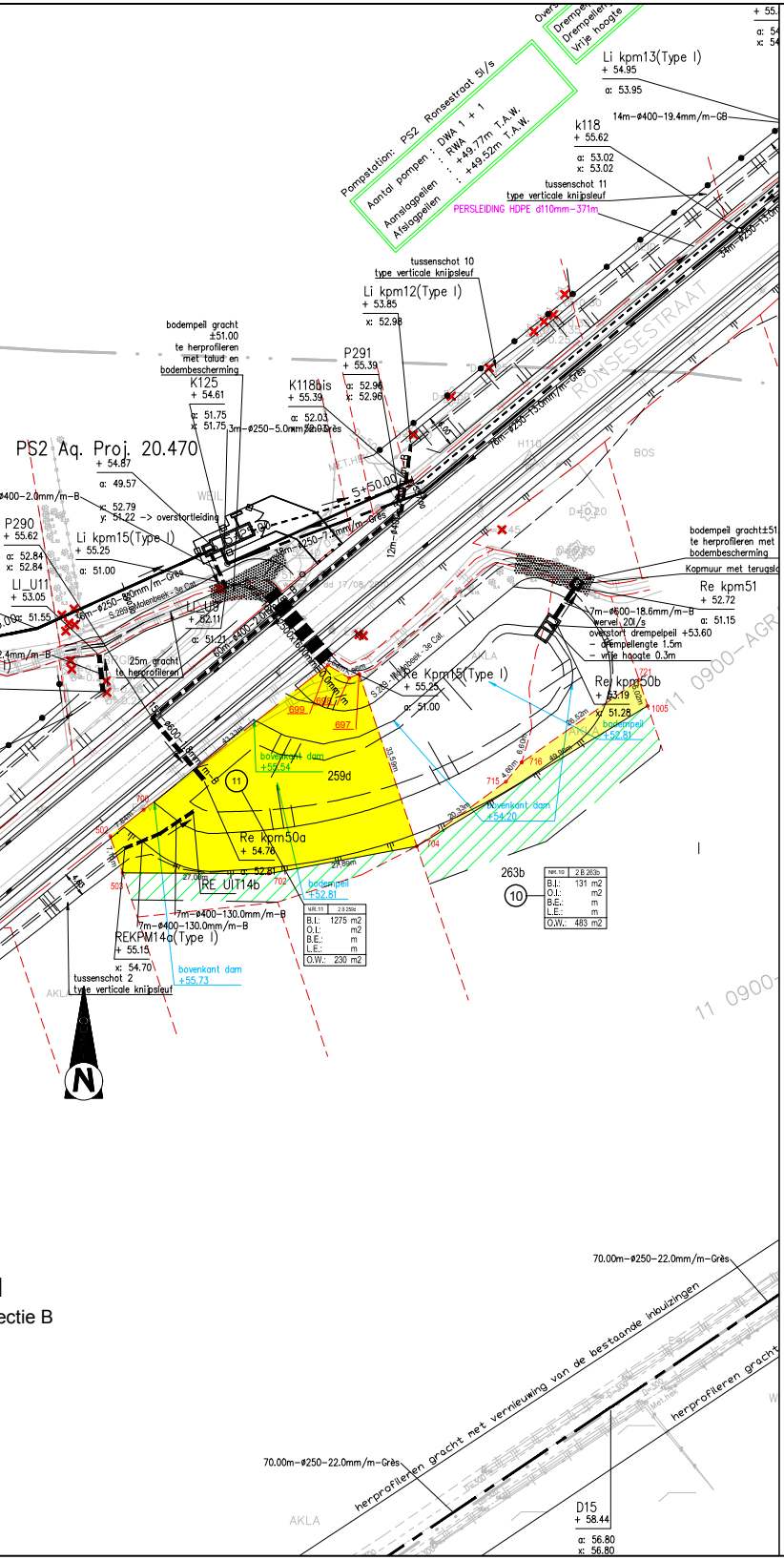
Pompstation: PS2 Ronsestraat 51/s
Aantal pompen : DWA 1 + 1
: RWA
Aanslagpeilen : +49.77m T.A.W.
Afslagpeilen : +49.52m T.A.W.
PERSLEIDING HDPE d110mm–371m
Li kpm13(Type I)
+ 54.95
α: 53.95
14m–ø400–19.4mm/m–GB
k118
+ 55.62
α: 53.02
x: 53.02
tussenschot 11
type verticale knipsleuf
tussenschot 10
type verticale knipsleuf
Li kpm12(Type I)
+ 53.85
x: 52.98
bodempeil gracht
±51.00
te herprofileren
met talud en
bodembescherming
P291
+ 55.39
α: 52.96
x: 52.96
K125
+ 54.61
α: 51.75
x: 51.75
K118bis
+ 55.39
α: 52.03
3m–ø250–5.0mm/m–Grès
RONSESESTRAAT
PS2 Aq. Proj. 20.470
+ 54.87
α: 49.57
x: 52.79
y: 51.22 –> overstortleiding
ø400–2.0mm/m–B
P290
+ 55.62
α: 52.84
x: 52.84
Li kpm15(Type I)
+ 55.25
α: 51.00
LI_U11
+ 53.05
LI_U9
+ 52.11
α: 51.21
25m gracht
te herprofileren
5+50.00
bodempeil gracht±51
te herprofileren met
bodembescherming
Kopmuur met terugsl
Re kpm51
+ 52.72
7m–ø600–18.6mm/m–B
wervel 20l/s
overstort drempelpeil +53.60
– drempellengte 1.5m
– vrije hoogte 0.3m
α: 51.15
Re Kpm15(Type I)
+ 55.25
α: 51.00
Re kpm50b
+ 53.19
x: 51.28
bodempeil
+52.81
bovenkant dam
+55.54
259d
11
bovenkant dam
+54.20
Re kpm50a
+ 54.76
x: 52.81
RE_UIT14b
bodempeil
+52.81
7m–ø400–130.0mm/m–B
REKPM14a(Type I)
+ 55.15
x: 54.70
tussenschot 2
type verticale knipsleuf
bovenkant dam
+55.73
263b
10
11 0900–AGR
BOS
AKLA
WEIL
H110
D=0.20
70.00m–ø250–22.0mm/m–Grès
herprofileren gracht met vernieuwing van de bestaande inbuizingen
herprofileren gracht
70.00m–ø250–22.0mm/m–Grès
D15
+ 58.44
α: 56.80
x: 56.80
ectie B
N

NR.10	2 B 263b
B.I.:	131 m2
O.I.:	m2
B.E.:	m
L.E.:	m
O.W.:	483 m2

NR.11	2 B 259d
B.I.:	1275 m2
O.I.:	m2
B.E.:	m
L.E.:	m
O.W.:	230 m2

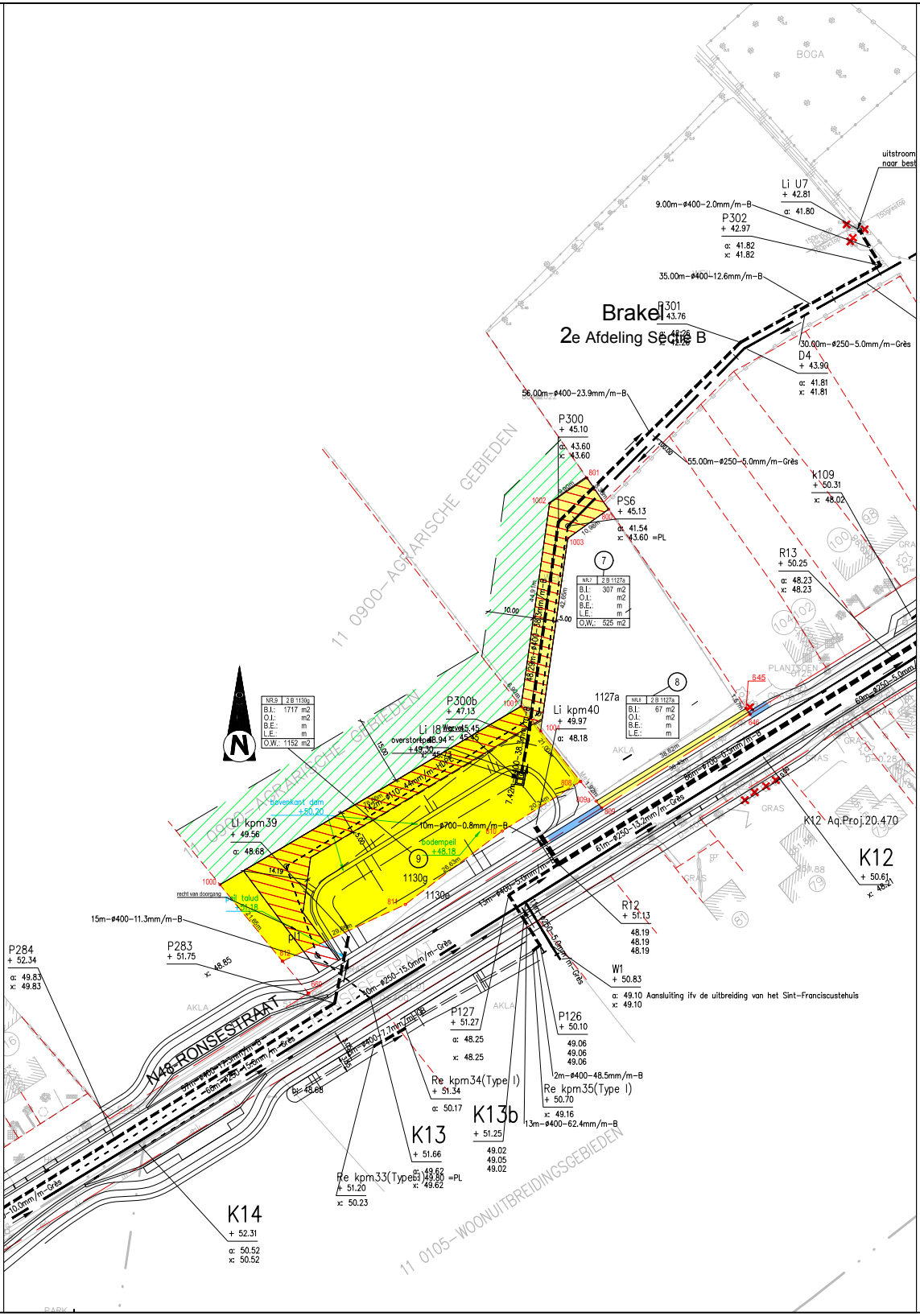
BOGA
uitstroom
naar best
Li U7
+ 42.81
α: 41.80
9.00m–ø400–2.0mm/m–B
P302
+ 42.97
α: 41.82
x: 41.82
35.00m–ø400–12.6mm/m–B
Brakel
2e Afdeling Sectie B
P301
+ 43.76
30.00m–ø250–5.0mm/m–Grès
D4
+ 43.90
α: 41.81
x: 41.81
56.00m–ø400–23.9mm/m–B
P300
+ 45.10
α: 43.60
x: 43.60
55.00m–ø250–5.0mm/m–Grès
k109
+ 50.31
x: 48.02
PS6
+ 45.13
α: 41.54
x: 43.60 =PL
7
R13
+ 50.25
α: 48.23
x: 48.23
11 0900–AGRARISCHE GEBIEDEN
P300b
+ 47.13
Li kpm40
+ 49.97
α: 48.18
1127a
8
overstortpeil 48.94
Wervel
Li kpm39
+ 49.56
α: 48.68
10m–ø700–0.8mm/m–B
bodempeil
+48.18
bovenkant dam
+50.20
1130g
9
talud
recht van doorgang
15m–ø400–11.3mm/m–B
P284
+ 52.34
α: 49.83
x: 49.83
P283
+ 51.75
x: 48.85
R12
+ 51.13
48.19
48.19
48.19
W1
+ 50.83
α: 49.10 Aansluiting ifv de uitbreiding van het Sint–Franciscustehuis
x: 49.10
K12 Aq.Proj.20.470
K12
+ 50.61
x: 48.21
N48–RONSESTRAAT
P127
+ 51.27
α: 48.25
x: 48.25
P126
+ 50.10
49.06
49.06
49.06
12m–ø400–48.5mm/m–B
Re kpm34(Type I)
+ 51.34
α: 50.17
Re kpm35(Type I)
+ 50.70
x: 49.16
13m–ø400–62.4mm/m–B
K13b
+ 51.25
49.02
49.05
49.02
K13
+ 51.66
α: 49.62
Re kpm33(Type I)
+ 51.20
x: 50.23
49.80 =PL
49.62
K14
+ 52.31
α: 50.52
x: 50.52
11 0105–WOONUITBREIDINGSGEBIEDEN
AKLA
GRAS
PLANTSOEN
PARK
N

NR.9	2 B 1130g
B.I.:	1717 m2
O.I.:	m2
B.E.:	m
L.E.:	m
O.W.:	1152 m2

NR.7	2 B 1127a
B.I.:	307 m2
O.I.:	m2
B.E.:	m
L.E.:	m
O.W.:	525 m2

NR.8	2 B 1127a
B.I.:	67 m2
O.I.:	m2
B.E.:	m
L.E.:	m

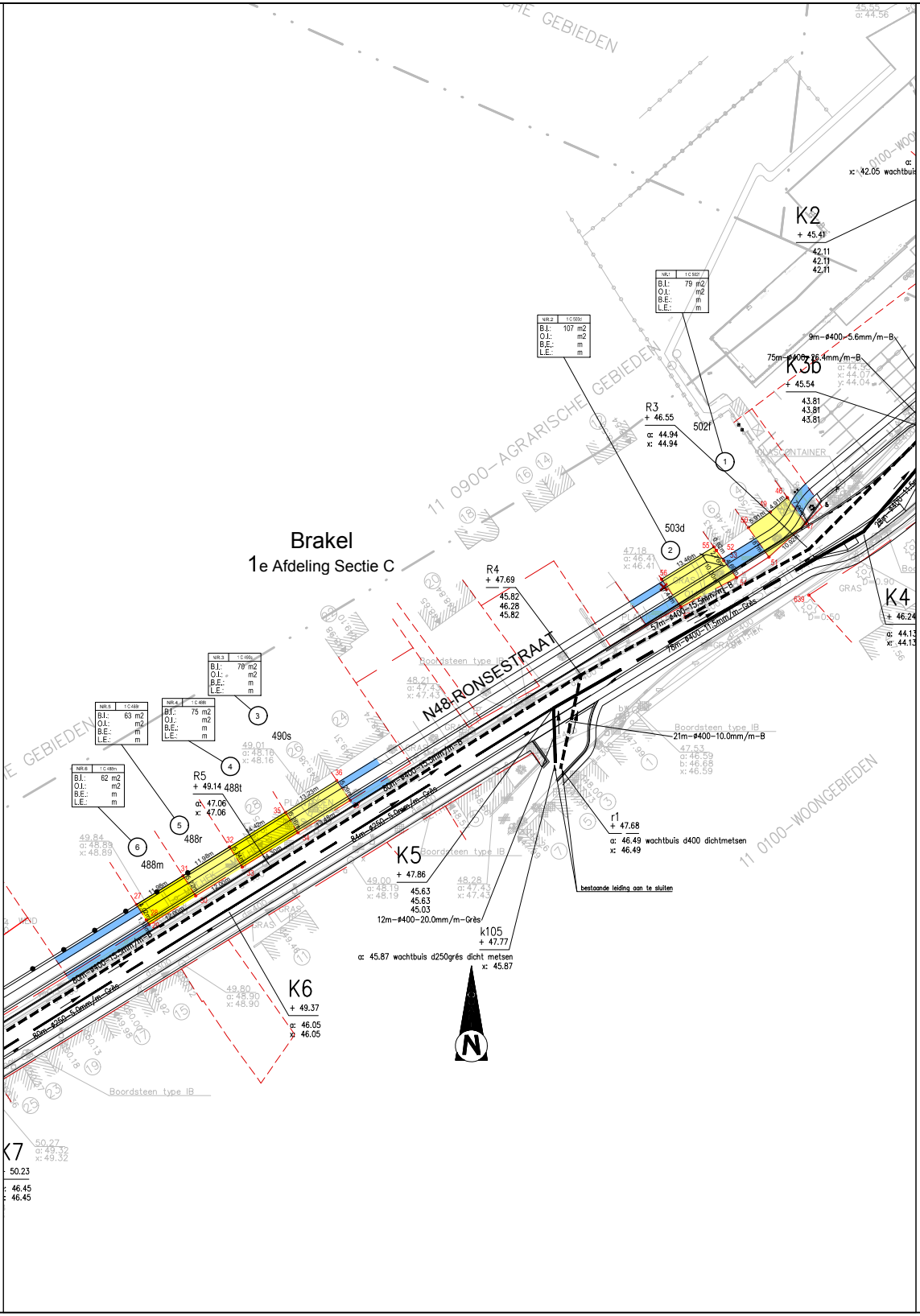
Brakel
1e Afdeling Sectie C
N48-RONSESTRAAT
11 0900-AGRARISCHE GEBIEDEN
11 0100-WOONGEBIEDEN
K2
+ 45.41
42.11
42.11
42.11
x: 42.05 wachtbuis
NR.1 | 1 C 502f
B.I.: 79 m2
O.I.: m2
B.E.: m
L.E.: m
NR.2 | 1 C 503d
B.I.: 107 m2
O.I.: m2
B.E.: m
L.E.: m
NR.3 | 1 C 490s
B.I.: 70 m2
O.I.: m2
B.E.: m
L.E.: m
NR.4 | 1 C 488t
B.I.: 75 m2
O.I.: m2
B.E.: m
L.E.: m
NR.5 | 1 C 488r
B.I.: 63 m2
O.I.: m2
B.E.: m
L.E.: m
NR.6 | 1 C 488m
B.I.: 62 m2
O.I.: m2
B.E.: m
L.E.: m
9m-ø400-5.6mm/m-B
75m-ø400-26.4mm/m-B
K3b
+ 45.54
43.81
43.81
43.81
R3
+ 46.55
α: 44.94
x: 44.94
502f
503d
GLASCONTAINER
R4
+ 47.69
45.82
46.28
45.82
57m-ø400-15.5mm/m-B
57m-ø400-15.5mm/m-Grès
78m-ø400-11.5mm/m-Grès
K4
+ 46.24
α: 44.13
x: 44.13
Boordsteen type IB
21m-ø400-10.0mm/m-B
R5
+ 49.14
α: 47.06
x: 47.06
490s
488t
488r
488m
80m-ø400-15.5mm/m-B
84m-ø250-5.0mm/m-Grès
80m-ø250-5.0mm/m-Grès
r1
+ 47.68
α: 46.49 wachtbuis d400 dichtmetsen
x: 46.49
bestaande leiding aan te sluiten
K5
+ 47.86
45.63
45.63
45.03
12m-ø400-20.0mm/m-Grès
k105
+ 47.77
α: 45.87 wachtbuis d250grés dicht metsen
x: 45.87
K6
+ 49.37
α: 46.05
x: 46.05
K7
50.23
46.45
46.45
N

Liggingsplan

schaal = 1/10000

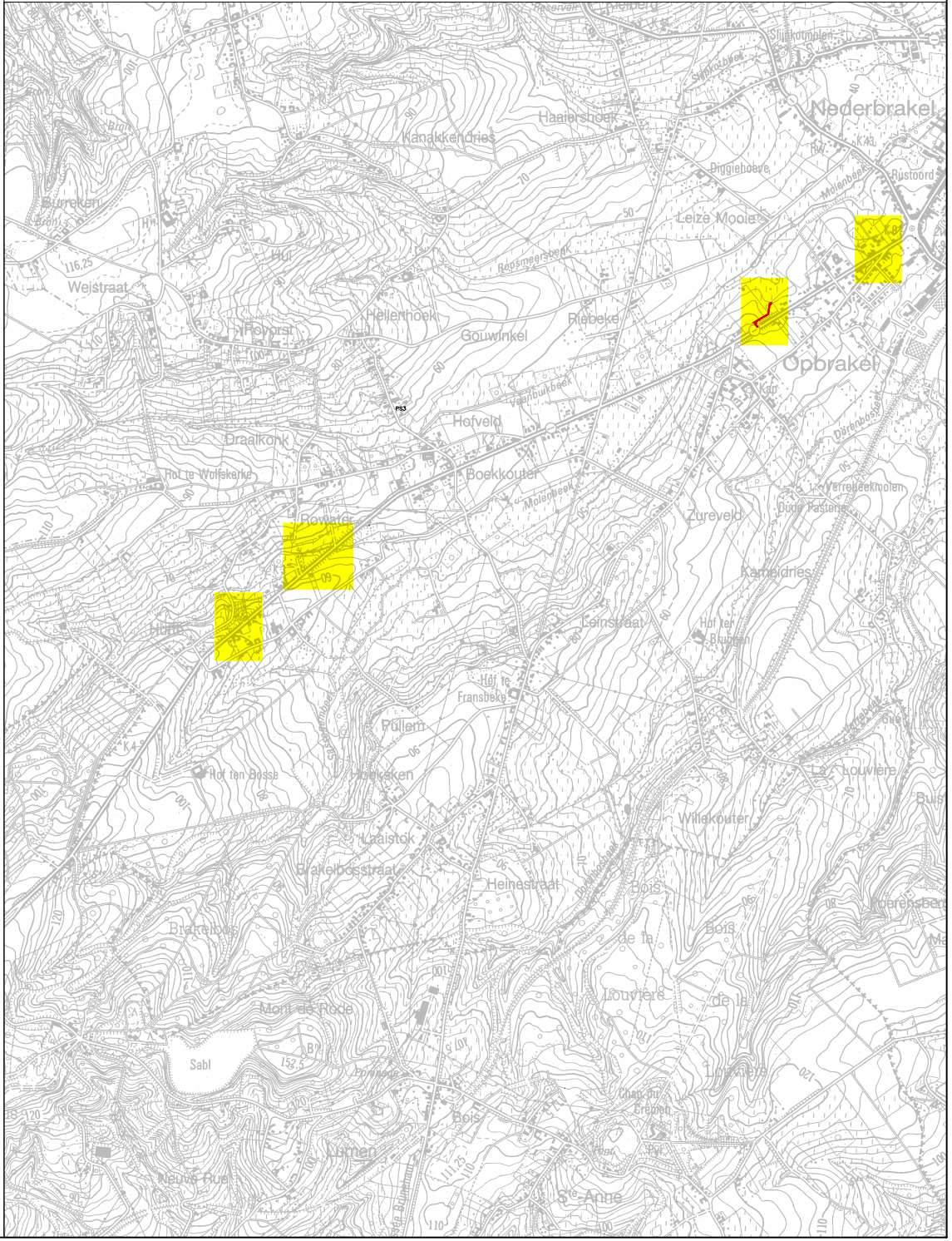
Nederbrakel
Opbrakel
Haaiershoek
Kanakkendries
Burreken
Wejstraat
Royorst
Hellenhoek
Gouwinkel
Riebeke
Leize Mooie
Diggiehoeve
Hofveld
Draaikonk
Hof te Wolfskerke
Boekkouter
Zureveld
Kamdries
Leinstraat
Pullem
Hoekeken
Hof ten Bosse
Laaistok
Brakelbosstraat
Heinestraat
Willekouter
La Louvière
Mont de Rode
Sabl
Neuve Rue
Ste Anne
Bois

Legende

×	te rooien bomen
· ooooooooooooooo	grens gemeente
+++++++++++ ·	grens kadastrale afdeling of sectie
— · · —	grens gewestplan
- - - - - - - - -	bestaande perceelsgrens
— —— —	bestaande rooilijn / grenslijn openbaar domein
-··-·-··-·-··-	grens atlas der buurtwegen
- - - - - - - - -	grens atlas der onbevaarbare waterlopen
———	ontworpen grens van de inneming / nieuwe grens openbaar domein
501g	kadastraal perceelnummer
BRAKEL 2 AFD/OPBRAKEL SECTIE B	kadastrale gemeente/afdeling/sectie
11 0900– AGRARISCHE GEBIEDEN	bestemming volgens gewestplan
①	nummer van de onteigening
° 27	nummer van het hoekpunt van de onteigening
🟨	te onteigenen oppervlakte
🟨	te onteigenen oppervlakte
🟨	te onteigenen oppervlakte
🟧	zone reeds verkregen bij overeenkomst
🟩	zone erfdienstbaarheid
▨	werkzone
▥	zone met recht van doorgang
🟦	verduidelijkheidszone fiets-/ voetpad

Vlaanderen

VLAAMSE OVERHEID
AGENTSCHAP WEGEN EN VERKEER
Wegen en Verkeer Oost-Vlaanderen
Virginie Lovelinggebouw
Koningin Maria Hendrikaplein 70, bus 81, 9000 Gent
Tel. 09 276 26 00
e-mail: wegen.oostvlaanderen@mow.vlaanderen.be

Studiebureau:
SWECO
vestiging Hasselt
Herkenrodesingel 8b bus 3.01
3500 HASSELT
T +32 11 26 08 70

Opgemaakt door:
Alain BULEN
Landmeter-expert,
beëdigd door de Rechtbank
van Eerste Aanleg van Hasselt
LANnummer: 04 1079

Projectnummer	Dossiernummer	Ref. patrimonium
	P-1220	

Pdf: 185589_I_G_004_INN 107060.pdf

Cad: 185589_I_G_004_INN.dwg

Dossiergegevens
externen: 185589

Nagezien door de verantwoordelijke ingenieur,
Gent,

Lucie PERTRY

Nummer van het plan

entiteitscode	prefix	volgnummer	fase	index
1M3D8H	0	107060		00

Voorgesteld door de dir. investeringen,
Gent,

Gorik DE KOKER

Datum opmaak: 15/05/2019

Gelezen en goedgekeurd door de gemeente,
Brakel,

Gemeenteraad

Aangebrachte wijzigingen

Ind.	Aard	Datum

Gezien om gevoegd te worden bij het besluit van:
Vlaams minister van Mobiliteit en Openbare Werken,
Brussel,

Lydia Peeters

N48
Brakel

Heraanleg N48 Ronsesestraat
20.470: Collector Molenbeek fase 3 - BRA09RM

Onteigeningen 1 tot en met 15.

ONTEIGENINGSPLAN

Afmetingen plan	Schaal	Kilometerpunten	Referentienummer AAPD
1.26 x 0.59 = 0.74m²	1/500	van 0.0 tot 4.6	.....-.....