






RUP SPORTTERREINEN DEELPLAN STOETERIJ TER KLEYE




GRAFISCH PLAN

LEGENDE

REFERENTIE

-  grens plangebied
-  bestaande bebouwing
-  kadastrale percelen

BESTEMMINGEN

-  Art. 1: zone voor dagrecreatie met nabestemming
-  Art. 4: zone voor groenbuffer (indicatief, overdruk)
-  Art. 5: zone voor parking (indicatief, overdruk)

In zijn ontwerpversie gezien en voorlopig vastgesteld door de gemeenteraad in zitting van 26/11/2018
Op bevel,

de algemeen directeur
Jürgen DE METS

de voorzitter van de gemeenteraad
Alexander DE CROO

Het college van burgemeester en schepenen bevestigt dat onderhavig ruimtelijk uitvoeringsplan ter inzage van het publiek heeft gelegen van 30/11/2018 tot 30/01/2019
Op bevel,

de algemeen directeur
Jürgen DE METS

de burgemeester
Stefaan DEVLEESCHOUWER

Gezien en definitief vastgesteld door de gemeenteraad in zitting van 04/11/2019
Op bevel,

de algemeen directeur
Jürgen DE METS

de voorzitter van de gemeenteraad
Alexander DE CROO


ruimtelijk planner
Fabian DEBEER



schaal 1 : 1000



Bron onderlegger: GRB, AGIV (oktober 2017)

Opmerking: de afmetingen in dit plan zijn slechts een benadering.
Dit plan is geen topografische opmeting.

OPDRACHTGEVER

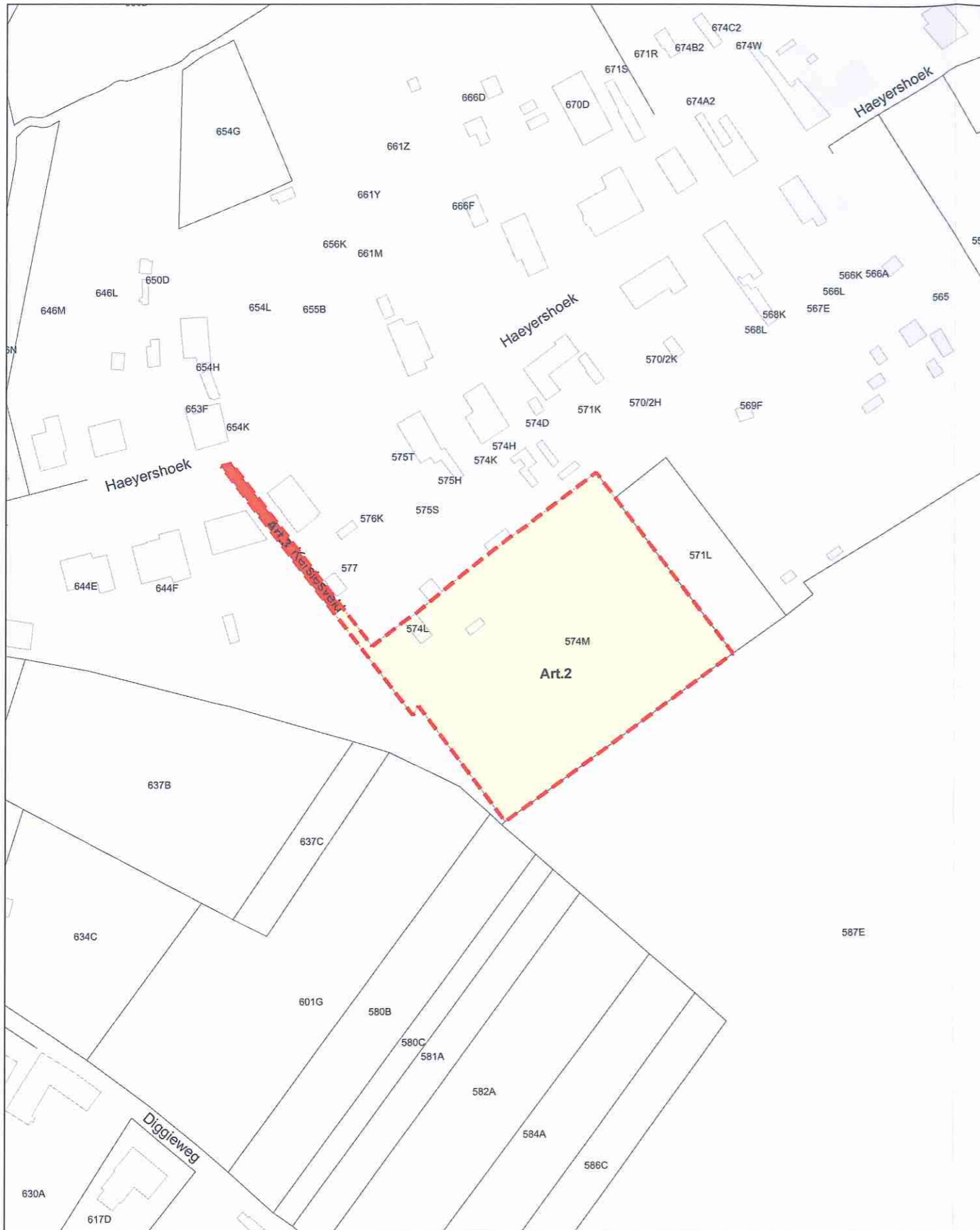


Gemeentebestuur Brakel
Marktplein 1
9660 BRAKEL

OPDRACHTHOUDER



SOLVA
Gentsesteenweg 1B
9520 SINT-LIEVENS-HOUTEM






**RUP SPORTTERREINEN
DEELPLAN RACING JAGER**



GRAFISCH PLAN

LEGENDE

REFERENTIE

-  grens plangebied
-  bestaande bebouwing
-  kadastrale percelen



BESTEMMINGEN

-  Art. 2: zone voor agrarisch gebied
-  Art. 3: zone voor woongebied

In zijn ontwerpversie gezien en voorlopig vastgesteld door de gemeenteraad in zitting van 26/11/2018
Op bevel,

	
de algemeen directeur Jürgen DE METS	de voorzitter van de gemeenteraad Alexander DE CROO

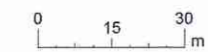
Het college van burgemeester en schepenen bevestigt dat onderhavig ruimtelijk uitvoeringsplan ter inzage van het publiek heeft gelegen van 30/11/2018 tot 30/01/2019
Op bevel,

	
de algemeen directeur Jürgen DE METS	de burgemeester Stefaan DEVLEESCHOUWER

Gezien en definitief vastgesteld door de gemeenteraad in zitting van 04/11/2019
Op bevel,

	
de algemeen directeur Jürgen DE METS	de voorzitter van de gemeenteraad Alexander DE CROO


ruimtelijk planner
Fabian DEBEER



schaal 1 : 1500



Bron onderlegger: GRB, AGIV (oktober 2017)
Opmerking: de afmetingen in dit plan zijn slechts een benadering.
Dit plan is geen topografische opmeting.

OPDRACHTGEVER

 Gemeentebestuur Brakel
Marktplein 1
9660 BRAKEL

OPDRACHTHOUDER

 SOLVA
Gentsesteenweg 1B
9520 SINT-LIEVENS-HOUTEM