




# RUP SPORTTERREINEN DEELPLAN STANDAARD MICHELBEKE




## GRAFISCH PLAN

### LEGENDE

#### REFERENTIE

-  grens plangebied
-  bestaande bebouwing
-  kadastrale percelen

#### BESTEMMINGEN

-  Art. 1: zone voor dagrecreatie met nabestemming
-  Art. 5: zone voor groenbuffer (indicatief, overdruk)
-  Art. 6: zone voor parking (indicatief, overdruk)



In zijn ontwerpversie gezien en voorlopig vastgesteld door de gemeenteraad in zitting van 26/11/2018  
Op bevel,

de algemeen directeur  
Jürgen DE METS

de voorzitter van de gemeenteraad  
Alexander DE CROO

Het college van burgemeester en schepenen bevestigt dat onderhavig ruimtelijk uitvoeringsplan ter inzage van het publiek heeft gelegen van tot  
Op bevel,

de algemeen directeur  
Jürgen DE METS

de burgemeester  
Marleen GYSELINCK

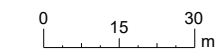
Gezien en definitief vastgesteld door de gemeenteraad in zitting van  
Op bevel,

de algemeen directeur  
Jürgen DE METS

de voorzitter van de gemeenteraad  
Alexander DE CROO



ruimtelijk planner  
Fabian DEBEER



schaal 1 : 1500



Bron onderlegger: GRB, AGIV (oktober 2017)  
Opmerking: de afmetingen in dit plan zijn slechts een benadering.  
Dit plan is geen topografische opmeting.

#### OPDRACHTGEVER



Gemeentebestuur Brakel  
Marktplein 1  
9660 BRAKEL

#### OPDRACHTHOUDER



SOLVA  
Gentsesteenweg 1B  
9520 SINT-LIEVENS-HOUTEM