




RUP SPORTTERREINEN DEELPLAN RACING JAGER



GRAFISCH PLAN

LEGENDE

REFERENTIE

-  grens plangebied
-  bestaande bebouwing
-  kadastrale percelen

BESTEMMINGEN

-  Art. 2: zone voor agrarisch gebied
-  Art. 4: zone voor woongebied

In zijn ontwerpversie gezien en voorlopig vastgesteld door de gemeenteraad in zitting van 26/11/2018
Op bevel,

de algemeen directeur
Jürgen DE METS

de voorzitter van de gemeenteraad
Alexander DE CROO

Het college van burgemeester en schepenen bevestigt dat onderhavig ruimtelijk uitvoeringsplan ter inzage van het publiek heeft gelegen van tot
Op bevel,

de algemeen directeur
Jürgen DE METS

de burgemeester
Marleen GYSELINCK

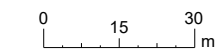
Gezien en definitief vastgesteld door de gemeenteraad in zitting van
Op bevel,

de algemeen directeur
Jürgen DE METS

de voorzitter van de gemeenteraad
Alexander DE CROO



ruimtelijk planner
Fabian DEBEER



schaal 1 : 1500



Bron onderlegger: GRB, AGIV (oktober 2017)
Opmerking: de afmetingen in dit plan zijn slechts een benadering.
Dit plan is geen topografische opmeting.

OPDRACHTGEVER



Gemeentebestuur Brakel
Marktplein 1
9660 BRAKEL

OPDRACHTHOUDER



SOLVA
Gentsesteenweg 1B
9520 SINT-LIEVENS-HOUTEM