




**PROVINCIE OOST-VLAANDEREN
GEMEENTE BRAKEL**








GRAFISCH PLAN

LEGENDE

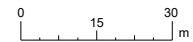
REFERENTIE

-  grens plangebied
-  bestaande bebouwing
-  kadastrale percelen

BESTEMMINGEN

-  Art. 1 zone voor winkel en woningbouw
-  Art. 2 zone voor achtergebouwen
-  Art. 3 zone voor gemeenschaps- en openbare nutsvoorzieningen
-  Art. 4 zone voor rijwegen
-  Art. 5 tracé voor waterwegen (indicatief in overdruk)

schaal 1 : 1500



Bron onderlegger: GRB, AGIV (december 2016)
Opmerking: de afmetingen in dit plan zijn slechts een benadering. Dit plan is geen topografische opmeting.



OPDRACHTGEVER



Gemeentebestuur Brakel
Marktplein 1
9660 BRAKEL

OPDRACHTHOUDER



SOLVA
Gentsesteenweg 1B
9520 SINT-LIEVENS-HOUTEM